

INFORME DIAGNÓSTICO SEPTIEMBRE 2021

Canal de Guayaquil CGU S.A II Jan De Nul Group

PROYECTO:

CONSTRUCCIÓN OPERACIÓN MANTENIMIENTO, CIERRE Y ABANDONO DEL
DRAGADO DE PROFUNDIZACIÓN Y MANTENIMIENTO DEL CANAL DE ACCESO A
LAS TERMINALES PORTUARIAS MARÍTIMAS Y FLUVIALES, PÚBLICAS Y PRIVADAS
DE GUAYAQUIL

Blga. Melanie Zavala V.
melanie_zavalav26@hotmail.com

OBJETIVO

- Determinar la presencia o ausencia de mamíferos marinos en el área de desarrollo de las actividades de dragado.

ALCANCE

El proyecto se centra en realizar el monitoreo de mamíferos marinos con el fin de evaluar el estado de la especie *Tursiops truncatus* durante el dragado, se llevó a cabo una serie de monitoreos en el área de estudio para poder cumplir con el objetivo de registrar la ausencia o presencia de la especie.

ÁREA DE MONITOREO

El área de estudio fue el canal interno de navegación, donde se detallaron 4 áreas específicas: Posorja, Puerto El Morro, El Saibo y Sabana Grande. Todos estos puntos detallados en el siguiente mapa.



Mapa 1. Área de estudio y puntos de monitoreo

METODOLOGIA IMPLEMENTADA

Materiales de campo

- Canon EOS 70D EF 70-300mm
- GPS Garmin GPSMAP 64
- Binoculares Bushnell 10x42
- Cuaderno de campo
- Lápiz 2HB

La metodología que se empleó para el avistamiento de mamíferos marinos fue la de Evaluación Ecológica Rápida (EER) para la cual se realizaron monitoreos desde una embarcación privada por un periodo de siete días, durante aproximadamente cinco horas cada día, durante la mañana, media tarde y tarde. Para los monitoreos se utilizó inicialmente binoculares (Bushnell 10x42). Los avistamientos se realizaron en 4 puntos de monitoreo: Posorja, Puerto El Morro, El Saibo y Sabana Grande.

Se grabó el recorrido con un GPS (Garmin GPSMAP 64), donde se registraron el esfuerzo y los puntos de avistamientos, para así determinar la presencia o ausencia de la especie en el área a estudiar. Se llevó también una ficha a llenar con información básica de observación en el caso de encontrar alguna especie o grupo de la misma.

Se utilizó una cámara profesional (Canon EOS 70D EF 70-300mm) para tomar las fotografías de la aleta dorsal y caudal de los individuos en busca de marcas únicas para su posterior identificación, para el cual se utilizó un catálogo registrado por el Museo de Ballenas de Salinas (<https://www.museodeballenas.org/catlogo>) en el cual constan individuos registrados y codificados de avistamientos hechos desde hace 10 años atrás. Al fotografiar la aleta dorsal de cada individuo, estamos utilizando un método no invasivo de identificación y seguimiento del proceso de los individuos con el tiempo. Este método de marcado y recaptura se ha establecido positivamente para el estudio de delfines y de otros cetáceos (Wursig y Jefferson, 1990).

Para completar la información de los monitoreos, se realizaron entrevistas a las operadoras de turismo y a los pescadores que se encontraban en Posorja, ya que a su vez son ellos mismos quienes realizan sus actividades de pesca o turismo en las diferentes áreas monitoreadas.

RESULTADOS

Esfuerzo de muestreo

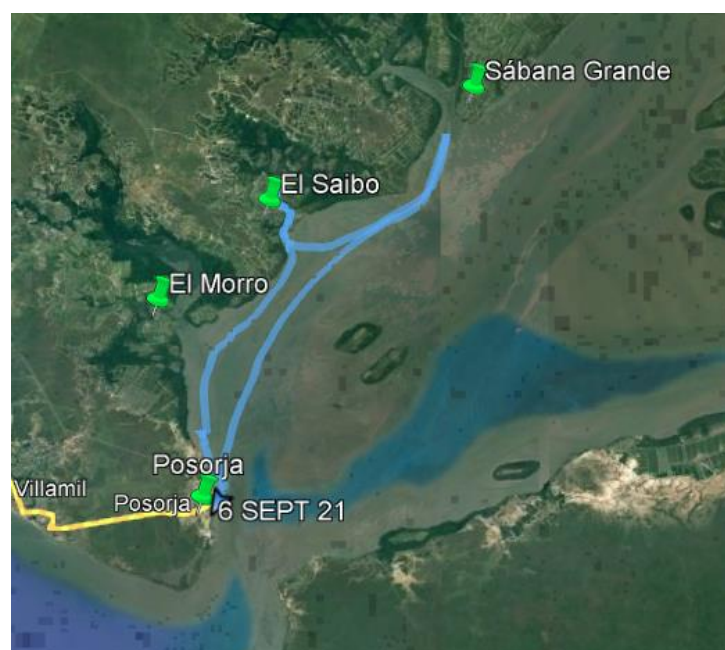
Se realizaron un total de 7 salidas, cubriendo una distancia aproximada de 334,3 km, durante los siete días de monitoreo en el mes de septiembre del 2021, realizando salidas en la mañana, media mañana y tarde.

Tabla 1. Esfuerzo por puntos de monitoreo

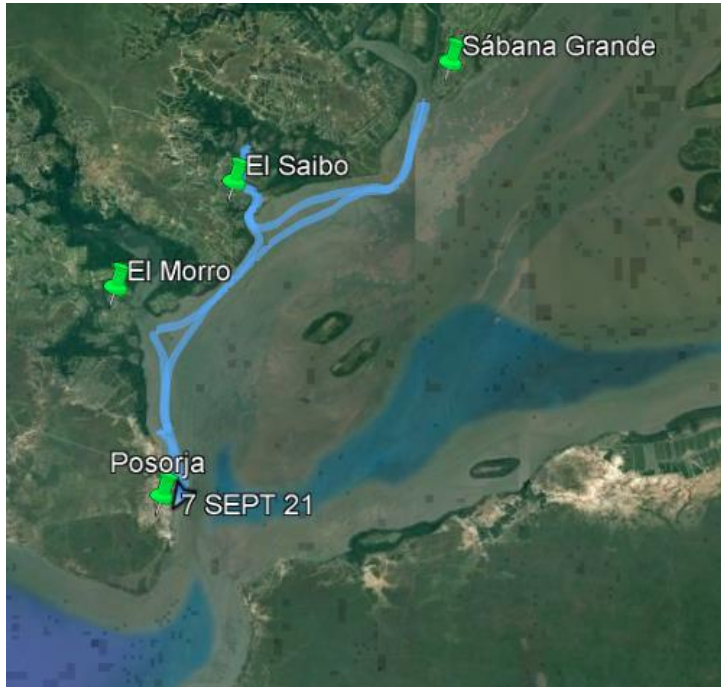
(PSRJ: Posorja, MRR: Puerto Morro, SB: El Saibo, SBGR: Sabana Grande)

DIA	FECHA	PUNTOS MONITOREADOS	KM
DIA 1	06 - SEPTIEMBRE - 2021	PSRJ-MRR-SB-SBGR	48,0
DIA 2	7 - SEPTIEMBRE - 2021	PSRJ-MRR-SB-SBGR	54,1
DIA 3	8 - SEPTIEMBRE - 2021	PSRJ-MRR-SB-SBGR	48,4
DIA 4	9 - SEPTIEMBRE - 2021	PSRJ-MRR-SB-SBGR	49,4
DIA 5	10 - SEPTIEMBRE - 2021	PSRJ-MRR-SB-SBGR	32,4
DIA 6	11 - SEPTIEMBRE - 2021	PSRJ-MRR-SB-SBGR	48,5
DIA 7	12 - SEPTIEMBRE - 2021	PSRJ-MRR-SB-SBGR	53,5

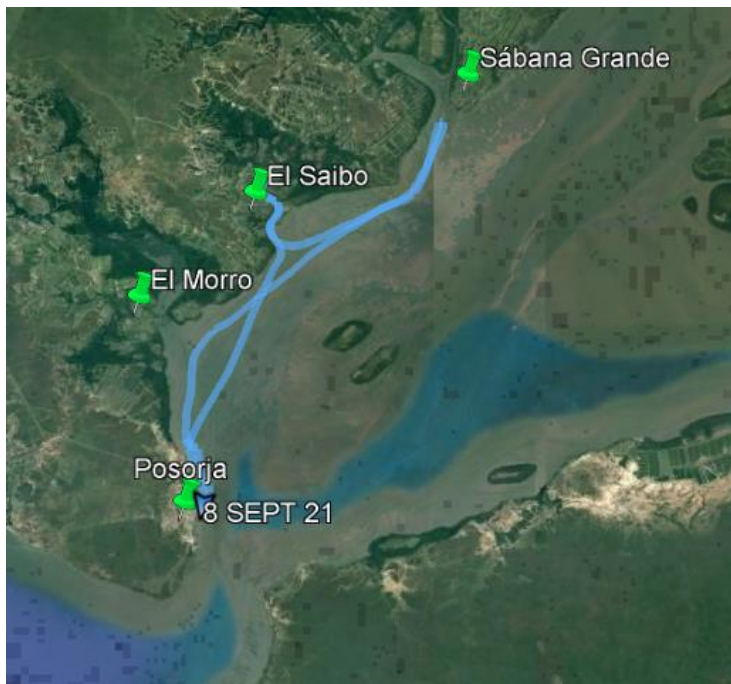
En base a esta tabla anterior, se puede observar a continuación el recorrido que se hizo cada día por los diferentes puntos de monitoreo, graficados en los siguientes mapas:



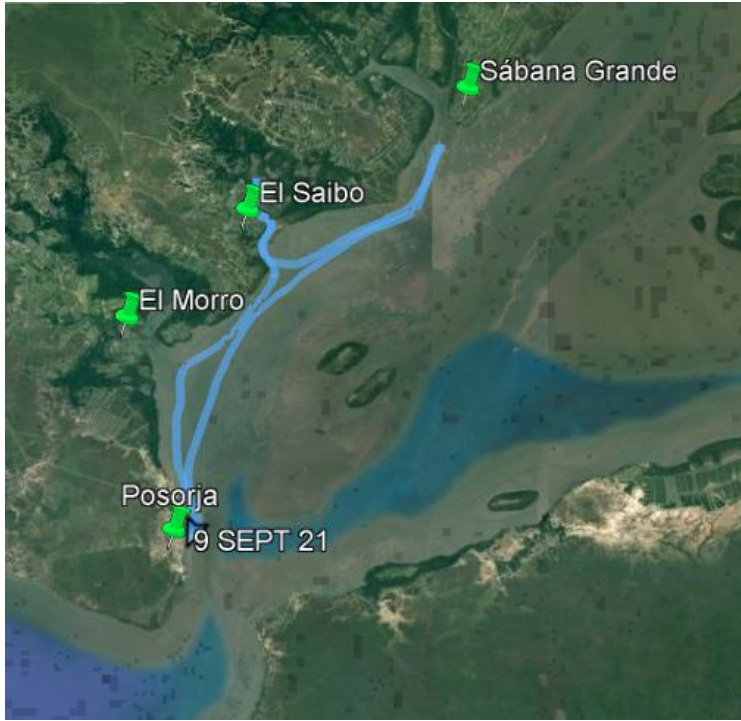
Mapa 2. Recorrido primer día de monitoreo, 48,0 km recorridos



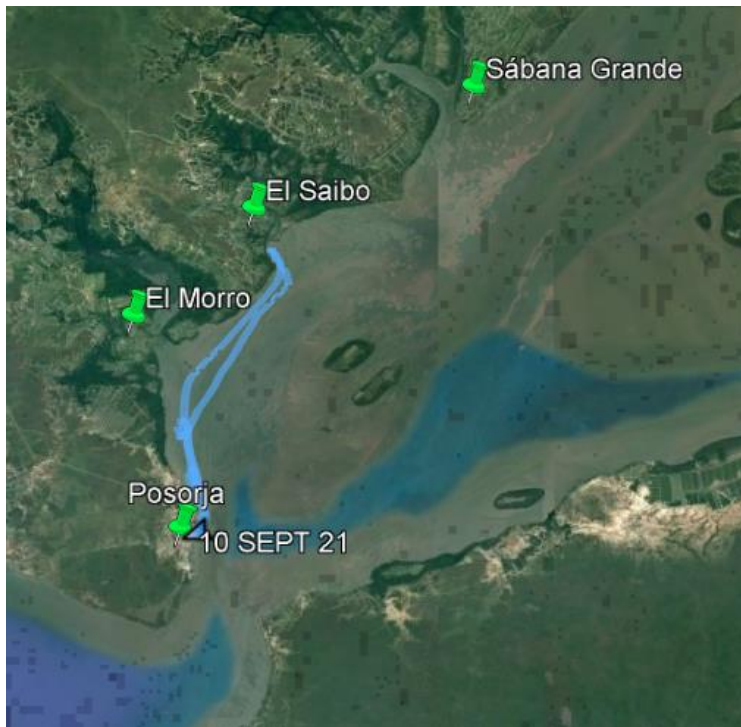
Mapa 3. Recorrido segundo día de monitoreo, 54,1 km recorridos



Mapa 4. Recorrido tercer día de monitoreo, 48,4 km recorridos



Mapa 5. Recorrido cuarto día de monitoreo, 49,4 km recorridos



Mapa 6. Recorrido quinto día de monitoreo, 32,4 km recorridos



Mapa 7. Recorrido sexto día de monitoreo, 48,5 km recorridos



Mapa 8. Recorrido séptimo día de monitoreo, 53,5 km recorridos

Y a continuación se detalla en un mapa todos los avistamientos obtenidos durante los siete días de monitoreo, así también una tabla donde se especifica qué avistamiento corresponde a cuál día y área monitoreada.



Mapa 9. Avistamientos registrados.

Tabla 2. Avistamientos registrados en waypoints especificando día y lugar de monitoreo

DIA	PUNTOS MONITOREADOS	WAYPOINTS
DIA 1	PSRJ-MRR-SB-SBGR	204 - 205 - 206
DIA 2	PSRJ-MRR-SB-SBGR	207 - 208
DIA 3	PSRJ-MRR-SB-SBGR	209
DIA 4	PSRJ-MRR-SB-SBGR	210
DIA 5	PSRJ-MRR-SB-SBGR	211-212 - 213
DIA 6	PSRJ-MRR-SB-SBGR	214 - 215
DIA 7	PSRJ-MRR-SB-SBGR	216 - 217 - 218

Individuos registrados

Se registraron 19 individuos durante el monitoreo en los puntos antes mencionados: Posorja, El Morro y El Saibo, en Sabana Grande no fueron registrados avistamientos, pero en este monitoreo registramos dos avistamientos cerca del último lugar mencionado.

Una vez identificadas, comparando con las aletas dorsales del catálogo del Museo de Ballenas, se les dio el mismo código que tienen en el mismo, a los individuos nuevos que aún no han sido ingresados en el catálogo del museo, se le asignó un código nuevo.





Figura 1. Aletas dorsales propias de cada individuo registrado en el avistamiento.
(Fotos: © Melanie Zavala).

Etología de los individuos

Se obtuvo un total de 15 avistamientos, cada avistamiento tuvo una duración mínima de 20 minutos, se pudieron observar comportamientos comunes de la especie, en la mayor parte de los avistamientos pudimos observar actividades de caza y alimentación, por ello, el acercamiento a la lancha era mínimo, no hubo mucha interacción con la lancha durante los siete días de monitoreo.

Se observó actividades de cacería de peces dentro del agua, actividad que realizaron en conjunto, donde a su vez se observaron saltos prolongados en varias ocasiones.

Durante este monitoreo se observó a la especie en grupos grandes y en pares, el grupo más grande que se encontró en un día de monitoreo fue un grupo de 8 individuos, en la entrada del Saibo, donde realizaron actividades de alimentación y socialización.

Las crías están creciendo con normalidad, empiezan a tener comportamientos más individuales, de alimentación, de socialización, y de movilización, pero aun así las hembras se mantenían muy cerca de estos individuos.

Durante los 7 días de monitoreo hubo marea alta, lo que dificultaba el avistamiento de la especie de mejor manera, no se pudo observar bien los comportamientos que realizaban, pero debido a esto mismo teníamos mejor acceso con el bote a los lugares donde se encontraba.

Resultado de las entrevistas

Se realizaron entrevistas (Anexo 1.) a las personas que manejan las lanchas ya sea por motivo turístico o de trabajo. En base a las respuestas obtuvimos los siguientes resultados:

- La comunidad de delfines nariz de botella presentan lugares de avistamiento comunes como es en la boca de El Morro, cerca del filo del mangle en camino al faro entre El Morro y El Saibo y cerca del puerto de aguas profundas.
- Presentan acercamiento a los botes cuando están en modo de socialización, pero en momentos de traslado o de alimentación, se mantienen separados entre sí y de los botes alrededor.
- A pesar de que tienen lugares comunes de avistamiento, también han podido observar un cambio en los lugares de movilización y de actividad de la especie, alegan que es debido a las actividades del puerto de aguas profundas y el continuo tráfico de barcos y botes cerca del lugar.

- Se ha observado que el turismo en la zona está retomando su flujo normal, pero que no se debe olvidar las indicaciones para un buen avistamiento de la especie sin influir en sus comportamientos naturales.

CONCLUSIONES

- Se obtuvo avistamientos en Posorja, cerca del puerto de aguas profundas, en la entrada del Morro y en el Saibo. Pudimos observarlos en sus trayectos de movilización entre un lugar y otro.
- Durante estos 7 días de monitoreo, se observó a la especie en grupos y en pares, normalmente separados entre sí por actividades de alimentación, se unían en grupos para moverse de un punto a otro.
- Las crías, motivo de su crecimiento normal, empiezan ya a realizar actividades individuales, observándose no siempre acompañadas de un individuo hembra y con mejores habilidades para un nado prolongado.
- Su lugar de alimentación más común es en la entrada a El Morro y cerca del puerto de aguas profundas, durante este monitoreo se pudieron observar también otros lugares de alimentación, como la entrada de El Saibo, donde se los observó alimentándose y socializando con la lancha.
- La presencia de botes comerciales, el incremento del turismo y de artes de pesca que se encuentran a lo largo del área de monitoreo, son una amenaza para las especies de mamíferos marinos presentes en el área.
- Como resultado de las entrevistas podemos observar que la actividad pesquera y de turismo se ha reactivado con las medidas de bioseguridad necesarias, pero aún sigue siendo un inconveniente que cumplan las medidas de distanciamiento del bote con relación a los individuos.

- ANEXOS

ENCUESTA OPERADORA TURISTICA	
Fecha Entrevista	
Nombre del entrevistado	
Edad	
Sexo	
Empresa	
1. ¿Cuáles son los meses y horas del día en los que ha podido observar la presencia de delfines durante la salida de turismo?	
2. ¿En qué lugares ha podido observar mayor concentración del bufeo costero?	
3. ¿De cuántas horas consta una salida de turismo?	
4. ¿Qué actividades pueden observar que los delfines realizan y si están solos o en grupos?	
5. ¿Qué clase de interacción observan que tiene el delfin con la embarcación?	
6. ¿Cuál es el control en cuanto a turismo que manejan ustedes?	
ENCUESTA PESCADOR	
Fecha Entrevista	
Nombre del entrevistado	
Edad	
Sexo	
Asociación	
1. ¿Cuáles son los meses y horas del día en los que ha podido observar la presencia de delfines durante su jornada laboral?	
2. ¿En qué lugares han podido observar mayor concentración del bufeo costero?	
3. ¿De cuántas horas consta su jornada laboral en el mar?	
4. ¿Qué actividades puede observar que los delfines realizan?	
5. ¿Qué clase de interacción observa que tiene el delfin con la pesca artesanal?	

Anexo 1. Formato de entrevista para operadoras turísticas y pescadores.







DÍA 5




DÍA 6



Anexo 2. Registro fotográfico de monitoreo por día.

FIRMA RESPONSABLE

A handwritten signature in black ink, reading "Melanie Zavala". The signature is written in a cursive style with a large, sweeping flourish at the end. It is positioned above a solid horizontal line.

BLGA. MELANIE ZAVALA